

COMMUNE DE MENDE

Vu et Annexé à l'Arrêté
Préfectoral N°58/2246 du 10 NOV. 1998
Le Préfet

Alain WEIL

VALAT DE CHALDECOSTE




PROJET DE DELIMITATION	PLAN DE CARTOGRAPHIE DES ZONES INONDABLES	2-8
---------------------------	--	------------

*Préfecture de la Lozère
Direction Départementale de l'Équipement de la Lozère*

VALAT DE CHALDECOSTE

*Document graphique établi sur la base des résultats de l'étude de cartographie
des zones inondables réalisée par le Laboratoire Régional des Ponts et Chaussées
de Clermont-Ferrand en 1996*

LEGENDE DU PLAN DE CARTOGRAPHIE DES ZONES INONDABLES

-  Bande de précaution de part et d'autre du valat
-  Écoulement du ruisseau sur la voie
-  Buse sous chaussée

L'ensemble de ces documents issus ou sous forme de fichiers informatiques,
ou une partie d'entre eux, seuls ou réunis, documents papier originaux
annexés aux dossiers FIC, déposés, consultables en copie,
à la direction départementale de l'équipement ou à la préfecture,
sont les documents de référence opposables aux tiers.